

PLANIALTIMÉTRICO

ESC.: 1:500

DADOS DA RUA SELVINO DIEL:

PAVIMENTAÇÃO:
PEDRAS IRREGULARES = 2.300,00 m²
MEIO FIO = 450,00 m

SINALIZAÇÃO:
PLACA PARE = 1 un.
PLACA VELOCIDADE = 3 un.
PLACA RUA = 3 un.

DRENAGEM:
BOCA DE LOBO Ø40 = 4 un.
BOCA DE LOBO Ø60 = 2 un.
BOCA DE LOBO Ø100 = 2 un.
CAIXA COLETORA Ø100 = 1 un.
TUBULAÇÃO Ø40 = 40,00 m
TUBULAÇÃO Ø60 = 61,00 m
TUBULAÇÃO Ø100 = 122,00 m


FOTO 01


FOTO 03

RUA SELVINO DIEL

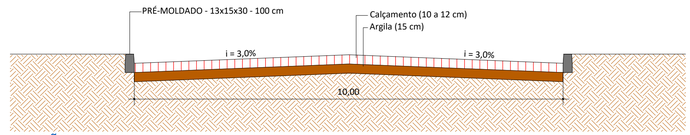

SEÇÃO TIPO

ESCALA: 1 : 50

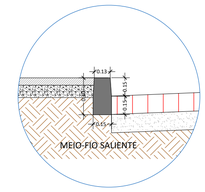

DETALHE 01

ESC.: 1 : 25

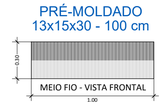

Perfil Longitudinal Rua Selvino Diel

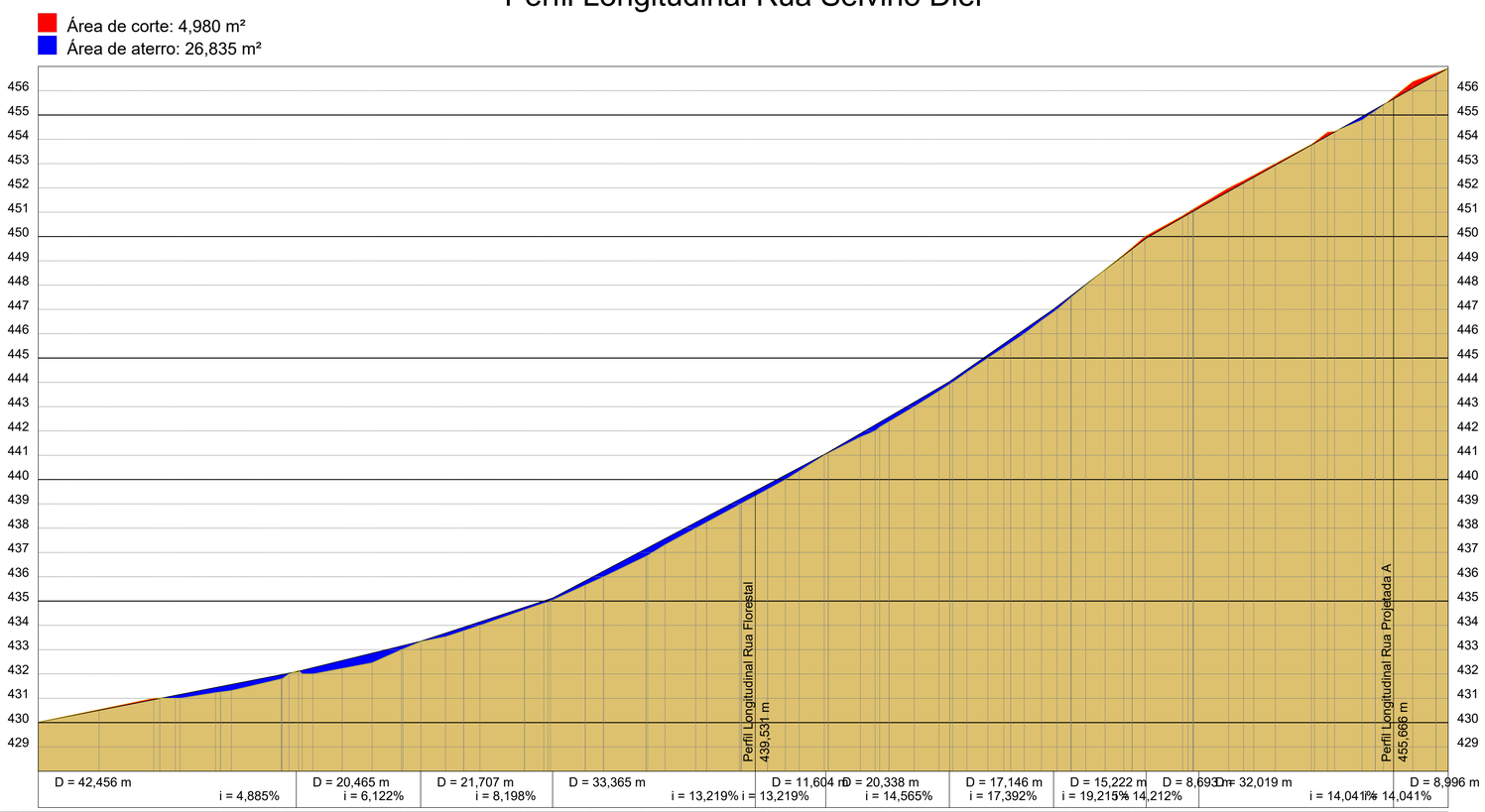

COTAS (m) GREIDE	430,015	430,503	430,992	431,480	431,969	432,550	433,163	433,922	434,742	435,831	437,153	438,475	439,797	441,124	442,581	444,039	445,778	447,571	449,492	451,028	452,434	453,838	455,242	456,647
COTAS (m) TERRENO	430,015	430,533	431,000	431,259	431,799	432,226	433,027	433,779	434,638	435,653	436,842	438,244	439,600	441,085	442,389	443,927	445,623	447,509	449,552	451,123	452,526	453,886	455,170	456,738
CORTE																								
ATERRO	0,000	-0,030	-0,008	0,221	0,170	0,324	0,136	0,143	0,104	0,178	0,311	0,231	0,197	0,039	0,192	0,112	0,155	0,061	-0,060	-0,095	-0,092	-0,048	0,072	-0,092
ESTACAS 10,00m	E0	E1	E2	E3	E4	E5	E6	E7	E8	E9	E10	E11	E12	E12+2,942	E12+5,208	E12+12,332	E13	E13+5,276	E14	E14+4,120	E14+8,214	E15	E15+2,804	E15+6,249	E15+8,878	E16
PROGRESS ESTACAS	E0	E1	E1+8,995	E2	E2+3,004	E3	E3+1,782	E4	E4+0,116	E4+1,468	E4+3,028	E4+5,186	E5	E5+4,942	E5+8,738	E6+2,970	E6+7,031	E7	E7+2,674	E8	E8+0,185	E8+1,485	E8+3,885	E9	E9+3,009	E10

COTAS (m) GREIDE	456,929																							
COTAS (m) TERRENO	456,929																							
CORTE																								
ATERRO	0,000																							
ESTACAS 10,00m	E23+2,009																							
PROGRESS ESTACAS	E23+2,009																							

PERFIL LONGITUDINAL

ESC. H: 1:500
ESC. V.: 1:250

DRENAGEM PLUVIAL EXISTENTE
TUBULAÇÃO Ø60cm
TUBULAÇÃO Ø100cm
BOCA LOBO Ø60cm
BOCA LOBO Ø100cm

DRENAGEM PLUVIAL EXECUTAR
TUBULAÇÃO Ø40cm
TUBULAÇÃO Ø60cm
TUBULAÇÃO Ø100cm
CAIXA COLETORA
BOCA LOBO Ø40cm
BOCA LOBO Ø60cm
BOCA LOBO Ø100cm

LEGENDA:
MEIO FIO - EXECUTAR
MEIO FIO - EXISTENTE
MEIO FIO - REBAIXADO

AMERIOS

ASSOCIAÇÃO DOS MUNICÍPIOS DO ENTRE RIOS - SC
BOM JESUS DO OESTE-CAIBI-CAMPO ERÊ-CUNHA PORÃ-CUNHATAÍ-FLOR DO SERTÃO
IRACEMINHA-MARAVILHA-MODELO-PALMITOS-RIQUEZA-ROMELÂNDIA-SALTINHO
SANTA TEREZINHA DO PROGRESSO-SÃO MIGUEL DA BOA VISTA-SAUDADES-TIGRINHOS

ENDEREÇO:
Av. Euclides da Cunha, 160 - Cx. P. 47 - Centro
89.874-000 - MARAVILHA - Santa Catarina
Fone/Fax: (0**49)3664-0282 e-mail:engenharia@amerios.org.br
CNPJ 00.961.206/0001-88

CUNHATAÍ - SC

MUNICÍPIO DE CUNHATAÍ - SC

OBRA:

PROJETO DE PAVIMENTAÇÃO

RUA SELVINO DIEL

RESPONSÁVEL TÉCNICO:
ENGENHEIRO CIVIL
CREA/SC: 063.732-0
ARLEI TODESCATO

ASS. RESP. TÉCNICO:
ARLEI TODESCATO :83313834949
Assinado de forma digital por ARLEI TODESCATO:83313834949
Dados: 2025.05.13 09:05:23 -03'00'

ESPECIFICAÇÕES:
PLANIALTIMÉTRICO, DETALHE CORTE E ATERRO

TOPÓGRAFO:
MATEUS TURATTI
ENGENHEIRO FLORESTAL
CREA/SC: 111.227-5 Geomensor Incra PAQ
Gestão e Topografia

PROPRIETÁRIO:
MUNICÍPIO DE CUNHATAÍ - SC

ASS. PREFEITO:

LOCAL:
PERÍMETRO URBANO

MUNICÍPIO DE CUNHATAÍ
CNPJ: 01.612.116/0001-44

DESENHO: CAMILA BURIN
Nº DESENHO: D3/2025/CUNHATAÍ/MAIO/LOTEAMENTO ERNESTO DIEL
DATA: MAIO/2025
ESCALA: INDICADA

FOLHA: 01